



28 AGO 2024

DETERMINA NÚMERO MÁXIMO DE BENEFICIARIOS POR REGIÓN PARA EL AÑO 2024 Y ESTABLECE COMUNAS CON MENOR NIVEL DE DESARROLLO, PARA APLICACIÓN DE LA LEY N° 20.330 Y REGLAMENTO RESPECTIVO.

DECRETO N° 218

SANTIAGO, 02 JUL 2024

VISTOS:

Lo dispuesto en el artículo 32 N° 6 de la Constitución Política del Estado; lo establecido en la Ley N° 20.330, que fomenta que profesionales y técnicos jóvenes presten servicios en las comunas con menores niveles de desarrollo del país; lo establecido en el Decreto Supremo N° 403, del entonces Ministerio del Interior, de 26 de mayo de 2009, que establece el Reglamento para la aplicación de la Ley N° 20.330; la Ley N° 21.640 sobre Presupuestos del Sector Público para el año 2024; y lo señalado en las Resoluciones N° 7 de 2019 y N° 14 de 2020, ambas de la Contraloría General de la República.

CONSIDERANDO:

1° La necesidad de determinar el número máximo de deudores por región que podrán, según disponen los artículos 5° de la Ley N° 20.330 y 4° del Decreto Supremo N° 403 del Ministerio del Interior, de 26 de mayo de 2009, beneficiarse en el año 2024 de lo estatuido en dicho cuerpo legal;

2° La información oficial remitida a la Subsecretaría de Desarrollo Regional y Administrativo del Ministerio del Interior y Seguridad Pública, por las respectivas municipalidades y por el Instituto Nacional de Estadísticas;

3° Que, tal cual lo establecen los artículos 3° de la ley citada y 13 del Reglamento respectivo, debe establecerse el puntaje de corte que defina las comunas con menor nivel de desarrollo del país, y

4° Que, aplicando los factores establecidos en el cuerpo legal citado y las disposiciones contenidas en los artículos 10, 11 y 12 del Reglamento respectivo, se produce como resultado el siguiente puntaje anual para cada una de las comunas:

06810/2
OF DE PARTES DIPP/ES
26.08.2024 10:19



20855212

| Código | Región | Municipio | Puntaje por dependencia del fondo Común Municipal | Puntaje por Población Rural | Puntaje por Nivel de Profesionalización | Puntaje por población | SUMA DE LOS PUNTAJES |
|--------|--------|----------------------|---|-----------------------------|---|-----------------------|----------------------|
| 10206 | 10 | PUQUELDÓN | 80,81 | 100 | 38,17 | 100 | 318,98 |
| 6205 | 6 | NAVIDAD | 91,58 | 100 | 7,88 | 100 | 299,46 |
| 11303 | 11 | TORTEL | 96,03 | 100 | 1 | 100 | 297,03 |
| 5104 | 5 | JUAN FERNÁNDEZ | 95,35 | 100 | 1 | 100 | 296,35 |
| 11302 | 11 | O'HIGGINS | 95,17 | 100 | 1 | 100 | 296,17 |
| 1402 | 1 | CAMIÑA | 95,06 | 100 | 1 | 100 | 296,06 |
| 12303 | 12 | TIMALUKEL | 94,46 | 100 | 1 | 100 | 295,46 |
| 15202 | 15 | GENERAL LAGOS | 94,06 | 100 | 1 | 100 | 295,06 |
| 12102 | 12 | LAGUNA BLANCA | 89,72 | 100 | 1 | 100 | 290,72 |
| 11402 | 11 | RÍO IBÁÑEZ | 85,65 | 100 | 1 | 100 | 286,65 |
| 11102 | 11 | LAGO VERDE | 85,58 | 100 | 1 | 100 | 286,58 |
| 12302 | 12 | PRIMAVERA | 85,07 | 100 | 1 | 100 | 286,07 |
| 4105 | 4 | PAIGUANO | 84,3 | 100 | 1 | 100 | 285,3 |
| 4305 | 4 | RÍO HURTADO | 80,62 | 100 | 1 | 100 | 281,62 |
| 9106 | 9 | GALVARINO | 88,97 | 63,83 | 28,81 | 100 | 281,61 |
| 8314 | 8 | ALTO BÍO BÍO | 80,51 | 100 | 1 | 100 | 281,51 |
| 9118 | 9 | TOLTÉN | 91,26 | 59,25 | 29,95 | 100 | 280,46 |
| 12104 | 12 | SAN GREGORIO | 78,49 | 100 | 1 | 100 | 279,49 |
| 6309 | 6 | PUMANQUE | 78,34 | 100 | 1 | 100 | 279,34 |
| 10103 | 10 | COCHAMÓ | 77,99 | 100 | 1 | 100 | 278,99 |
| 4202 | 4 | CANELA | 67,93 | 78,38 | 32,14 | 100 | 278,45 |
| 3403 | 1 | COLCHANE | 77,35 | 100 | 1 | 100 | 278,35 |
| 12402 | 12 | TORRES DEL PAINE | 75,12 | 100 | 1 | 100 | 276,12 |
| 9116 | 9 | SAAVEDRA | 93,97 | 77,07 | 3,32 | 100 | 274,36 |
| 13505 | 13 | SAN PEDRO | 71,74 | 100 | 1 | 100 | 272,74 |
| 10306 | 10 | SAN JUAN DE LA COSTA | 91,42 | 79,9 | 1 | 100 | 272,32 |
| 15102 | 15 | CAMARONES | 71,32 | 100 | 1 | 100 | 272,32 |
| 9117 | 9 | TEODORO SCHMIDT | 90,01 | 64,59 | 17,05 | 100 | 271,65 |
| 2202 | 2 | OLLAGÜE | 69,92 | 100 | 1 | 100 | 270,92 |
| 16303 | 16 | ÑIQUÉN | 79,48 | 89,61 | 1 | 100 | 270,09 |
| 3302 | 3 | ALTO DEL CARMEN | 68,78 | 100 | 1 | 100 | 269,78 |
| 9105 | 9 | FREIRE | 81,21 | 66,24 | 21,10 | 100 | 268,55 |
| 5604 | 5 | EL QUISCO | 84,16 | 6,94 | 74,65 | 100 | 265,75 |
| 7405 | 7 | RETIRO | 75,29 | 61,82 | 27,61 | 100 | 264,72 |
| 16204 | 16 | NINHUE | 90,9 | 70,53 | 1 | 100 | 262,43 |
| 9104 | 9 | CURARREHUE | 90,8 | 69,96 | 1 | 100 | 261,76 |
| 12103 | 12 | RÍO VERDE | 59,51 | 100 | 1 | 100 | 260,51 |
| 8302 | 8 | ANTUCO | 84 | 49,85 | 26,50 | 100 | 260,35 |
| 16202 | 16 | COBQUECURA | 85,45 | 71,57 | 1 | 100 | 258,02 |



TOMADO DE RAZÓN
 POR ORDEN DE LA CONTRALORA GENERAL DE LA
 REPUBLICA
 Fecha: 02/10/2014
 CAROLINA BEATRIZ REQUEÑA DUSCHNER
 Contralora General de la República (R)

| | | | | | | | |
|-------|----|-----------------|-------|-------|-------|-----|--------|
| 16207 | 16 | TREGUACO | 87,73 | 64,85 | 5,22 | 100 | 257,8 |
| 7402 | 7 | COLBÚN | 45,03 | 52,86 | 59,48 | 100 | 257,37 |
| 9205 | 9 | LONQUIMAY | 90,64 | 65 | 1 | 100 | 256,64 |
| 6206 | 6 | PAREDONES | 88,5 | 66,75 | 1 | 100 | 256,25 |
| 8207 | 8 | TIRÚA | 92,96 | 61,82 | 1 | 100 | 255,78 |
| 10204 | 10 | CURACO DE VÉLEZ | 88,91 | 64,06 | 1 | 100 | 253,97 |
| 16205 | 16 | PORTEZUELO | 91,21 | 61,67 | 1 | 100 | 253,88 |
| 9121 | 9 | CHOLCHOL | 86,09 | 61,84 | 3,40 | 100 | 251,33 |
| 4302 | 4 | COMBARBALÁ | 86,13 | 53,48 | 11,00 | 100 | 250,61 |
| 10106 | 10 | LOS MUERMOS | 76,83 | 49,8 | 23,11 | 100 | 249,74 |
| 7103 | 7 | CUREPTO | 80,91 | 63,58 | 4,62 | 100 | 249,11 |
| 7408 | 7 | YERBAS BUENAS | 68,43 | 60,48 | 20,17 | 100 | 249,08 |
| 5706 | 5 | SANTA MARÍA | 66,19 | 32,54 | 50,06 | 100 | 248,79 |
| 9207 | 9 | LUMACO | 90,72 | 56,88 | 1 | 100 | 248,6 |
| 16302 | 16 | COIHUECO | 83,07 | 64,04 | 1 | 100 | 248,11 |
| 6308 | 6 | PLACILLA | 74,1 | 72,13 | 1 | 100 | 247,23 |
| 10302 | 10 | PUERTO OCTAY | 59 | 76,48 | 11,16 | 100 | 246,64 |
| 9110 | 9 | MELIPELCO | 92,86 | 52,71 | 1 | 100 | 246,57 |
| 7202 | 7 | CHANCO | 86,03 | 55,37 | 5,00 | 100 | 246,4 |
| 10209 | 10 | QUEMCHI | 76,2 | 66,64 | 2,45 | 100 | 245,29 |
| 16107 | 16 | QUILLÓN | 86,86 | 36,48 | 21,42 | 100 | 244,76 |
| 9102 | 9 | CARAHUE | 90,93 | 43,31 | 10,32 | 100 | 244,56 |
| 10307 | 10 | SAN PABLO | 67,4 | 51,9 | 24,60 | 100 | 243,9 |
| 16304 | 16 | SAN FABIÁN | 77,6 | 63,28 | 1 | 100 | 241,88 |
| 16206 | 16 | RANQUIL | 68,67 | 72,1 | 1 | 100 | 241,77 |
| 8204 | 8 | CONTULMO | 91,85 | 48,79 | 1 | 100 | 241,64 |
| 16108 | 16 | SAN IGNACIO | 84,37 | 55,83 | 1 | 100 | 241,2 |
| 10401 | 10 | CHAITÉN | 69,33 | 65,76 | 5,84 | 100 | 240,93 |
| 8104 | 8 | FLORIDA | 84,36 | 55,17 | 1 | 100 | 240,53 |
| 9204 | 9 | ERCILLA | 86,91 | 51,32 | 2,29 | 100 | 240,52 |
| 14106 | 14 | MARIQUINA | 71,76 | 53,07 | 15,37 | 100 | 240,2 |
| 10207 | 10 | QUEILÉN | 84,37 | 53,83 | 1,99 | 100 | 240,19 |
| 16104 | 16 | EL CARMEN | 80,6 | 58,21 | 1 | 100 | 239,81 |
| 10108 | 10 | MAULLÍN | 74,6 | 51,6 | 13,39 | 100 | 239,59 |
| 9107 | 9 | GORBEA | 83,92 | 27,29 | 28,15 | 100 | 239,36 |
| 10210 | 10 | QUINCHAO | 77,69 | 59,35 | 1,31 | 100 | 238,35 |
| 5705 | 5 | PUTAENDO | 78,06 | 58,28 | 1 | 100 | 237,34 |
| 8309 | 8 | QUILLECO | 80,2 | 38,98 | 17,76 | 100 | 236,94 |
| 7203 | 7 | PELLUHUE | 88,27 | 47,31 | 1 | 100 | 236,58 |
| 5605 | 5 | EL TABO | 87,28 | 5,37 | 43,35 | 100 | 236 |
| 6304 | 6 | LOLOL | 71,18 | 63,16 | 1 | 100 | 235,34 |
| 9113 | 9 | PERQUENCO | 87,32 | 46,13 | 1 | 100 | 234,45 |
| 6103 | 6 | COINCO | 76,42 | 56,57 | 1 | 100 | 233,99 |
| 9206 | 9 | LOS SAUCES | 83,18 | 34,9 | 14,56 | 100 | 232,64 |
| 14203 | 14 | LAGO RANCO | 54,99 | 76,61 | 1 | 100 | 232,6 |
| 6201 | 6 | PICHILEMU | 79,67 | 21,46 | 31,03 | 100 | 232,16 |
| 10403 | 10 | HUALAIHUÉ | 73,39 | 56,84 | 1 | 100 | 231,23 |
| 7107 | 7 | PENCAHUE | 63,9 | 56,27 | | 100 | 230,98 |



100 230,98
TOMO DE RAZÓN
 POR ORDEN DE LA CONTRALORÍA GENERAL DE LA
 REPÚBLICA
 Fecha: 02/12/2024
 CAROLINA SEATHE REQUENA DUECHNER
 Contralora General de la República (B)

| | | | | | | | |
|-------|----|-------------------|-------|-------|-------|--------|--------|
| 9202 | 9 | COLLIPULLI | 65,9 | 24,28 | 1 | 100 | 191,18 |
| 6105 | 6 | DOÑIHUE | 66,88 | 22,63 | 1 | 100 | 190,51 |
| 6111 | 6 | OLIVAR | 57,86 | 30,77 | 1 | 100 | 189,63 |
| 4106 | 4 | VICUÑA | 74,09 | 35,68 | 29,43 | 50 | 189,2 |
| 13504 | 13 | MARÍA PINTO | 44,91 | 42,69 | 1 | 100 | 188,6 |
| 12301 | 12 | PORVENIR | 60,33 | 12,27 | 14,94 | 100 | 187,54 |
| 8312 | 8 | TUCAPEL | 71,5 | 14,22 | 1 | 100 | 186,72 |
| 3304 | 3 | HUASCO | 57,7 | 11,66 | 16,48 | 100 | 185,84 |
| 13502 | 13 | ALHUE | 25,28 | 59,55 | 1 | 100 | 185,83 |
| 6117 | 6 | PEUMO | 70,75 | 13,42 | 1 | 100 | 185,17 |
| 10107 | 10 | LLANQUIHUE | 57,7 | 17,84 | 9,54 | 100 | 185,08 |
| 3102 | 3 | CALDERA | 72,43 | 10,2 | 1 | 100 | 183,63 |
| 4103 | 4 | ANDACOLLO | 67,26 | 9,39 | 6,69 | 100 | 183,34 |
| 8203 | 8 | CAÑETE | 84,87 | 44,1 | 1 | 50 | 179,97 |
| 8306 | 8 | NACIMIENTO | 66,95 | 11,05 | 1 | 100 | 179 |
| 16301 | 16 | SAN CARLOS | 73,93 | 35,44 | 44,11 | 25 | 178,48 |
| 13203 | 13 | SAN JOSÉ DE MAIPO | 42,33 | 34,93 | 1 | 100 | 178,26 |
| 6303 | 6 | CHIMBARONGO | 68,53 | 40,9 | 17,57 | 50 | 177 |
| 5602 | 5 | ALGARROBO | 18,41 | 18 | 29,85 | 100 | 176,26 |
| 9111 | 9 | NUEVA IMPERIAL | 86,35 | 38,82 | 1 | 50 | 176,17 |
| 4201 | 4 | ILLAPEL | 75,03 | 33 | 17,89 | 50 | 175,92 |
| 14108 | 14 | PANGUIPULLI | 68,1 | 56,14 | 1 | 50 | 175,24 |
| 11201 | 11 | AISÉN | 62,01 | 12,11 | 1 | 100 | 175,12 |
| 5107 | 5 | QUINTERO | 76,37 | 16,55 | 32,14 | 50 | 175,06 |
| 7308 | 7 | TENO | 55,5 | 65,39 | 3,29 | 50 | 174,18 |
| 11202 | 11 | CISNES | 47,07 | 25,37 | 1 | 100 | 173,44 |
| 12401 | 12 | NATALES | 52,91 | 10,59 | 9,54 | 100 | 173,04 |
| 9119 | 9 | VILCÚN | 76,22 | 40,71 | 4,76 | 50 | 171,69 |
| 10105 | 10 | FRUTILLAR | 42,02 | 28,32 | 1 | 100 | 171,34 |
| 7109 | 7 | SAN CLEMENTE | 70,79 | 45,72 | 1 | 50 | 167,51 |
| 3103 | 3 | TIERRA AMARILLA | 24,76 | 22,53 | 18,87 | 100 | 166,16 |
| 10202 | 10 | ANCUD | 73 | 27,93 | 15,18 | 50 | 166,11 |
| 5302 | 5 | CALLE LARGA | 25,32 | 21,71 | 17,41 | 100 | 164,44 |
| 6110 | 6 | MOSTAZAL | 18,15 | 17,29 | 28,34 | 100 | 163,78 |
| 6117 | 6 | SAN VICENTE | 65,3 | 43,58 | 29,89 | 25 | 163,77 |
| 5403 | 5 | PAPUDO | 32,68 | 7,61 | 23,02 | 100 | 163,31 |
| 10304 | 10 | PUYEHUE | 1 | 54,42 | 7,83 | 100 | 163,25 |
| 7201 | 7 | CAUQUENES | 76,65 | 17,7 | 17,89 | 50 | 162,24 |
| 14204 | 14 | RÍO BUENO | 66,65 | 42,96 | 1 | 50 | 160,61 |
| 13503 | 13 | CURACAVÍ | 43,49 | 37,86 | 29,08 | 50 | 160,43 |
| 1405 | 1 | PICA | 27,28 | 31,63 | 1 | 100 | 159,91 |
| 7105 | 7 | MAULE | 73,75 | 17,64 | 43,46 | 25 | 159,85 |
| 5105 | 5 | PUCHUNCAVÍ | 27,31 | 11,99 | 14,56 | 100 | 153,86 |
| 8308 | 8 | QUILACO | 1 | 50,36 | 1 | 100 | 152,36 |
| 5606 | 5 | SANTO DOMINGO | 10,05 | 40,79 | 1 | 100 | 151,84 |
| 5405 | 5 | ZAPALLAR | 9,02 | 30,49 | 12,09 | 100 | 151,6 |
| 5102 | 5 | CASABLANCA | 21,33 | 28,59 | 1 | 100 | 150,92 |
| 2302 | 2 | MARÍA ELENA | 28,32 | 9,63 | 100 | 150,55 | 150,55 |



100 150,55
TOMADO DE RAZÓN
POR ORDEN DE LA CONTRALORÍA GENERAL DE LA
REPÚBLICA
Fecha: 02/07/2010
CAROLINA BLATZ RODRIGUEZ DUSCHNÉ
Ejecutiva General de la Región (S)

| | | | | | | | |
|-------|----|------------------|-------|-------|-------|-----|--------|
| 5303 | 5 | RINCONADA | 29,78 | 19,31 | 1 | 100 | 150,09 |
| 8303 | 8 | CABRERO | 75,39 | 22,83 | 1 | 50 | 149,22 |
| 2104 | 2 | TALTAL | 37,77 | 10,37 | 1 | 100 | 149,14 |
| 7404 | 7 | PARRAL | 70,65 | 25 | 1 | 50 | 146,65 |
| 14201 | 14 | LA UNIÓN | 64,33 | 28,37 | 3,62 | 50 | 146,32 |
| 3202 | 3 | DIEGO DE ALMAGRO | 32,52 | 6,61 | 6,88 | 100 | 146,01 |
| 8202 | 8 | ARAUCO | 70,82 | 23,36 | 1 | 50 | 145,18 |
| 9108 | 9 | LAUTARO | 53,32 | 26,19 | 14,48 | 50 | 143,99 |
| 8305 | 8 | MULCHÉN | 71,07 | 16,18 | 5,60 | 50 | 142,85 |
| 13603 | 13 | ISLA DE MAIPO | 51,21 | 25,26 | 14,15 | 50 | 140,62 |
| 5401 | 5 | LA LIGUA | 65,36 | 23,98 | 1 | 50 | 140,34 |
| 9112 | 9 | PADRE LAS CASAS | 75,15 | 38,57 | 1 | 25 | 139,72 |
| 7102 | 7 | CONSTITUCIÓN | 70,21 | 20,07 | 24,25 | 25 | 139,53 |
| 13601 | 13 | TALAGANTE | 57,39 | 20,67 | 36,43 | 25 | 139,49 |
| 10201 | 10 | CASTRO | 64,88 | 22,68 | 1 | 50 | 138,56 |
| 8106 | 8 | LOTA | 84,3 | 0,48 | 1,99 | 50 | 136,77 |
| 8205 | 8 | CURANILAHUE | 79,24 | 5,89 | 1 | 50 | 136,13 |
| 7406 | 7 | SAN JAVIER | 72,39 | 25,67 | 12,71 | 25 | 135,77 |
| 6310 | 6 | SANTA CRUZ | 44,68 | 39,91 | 1 | 50 | 135,59 |
| 13602 | 13 | EL MONTE | 50,83 | 16,32 | 15,45 | 50 | 132,6 |
| 13202 | 13 | PIRQUE | 22,77 | 57,45 | 1 | 50 | 131,22 |
| 6106 | 6 | GRANEROS | 70,13 | 9,82 | 1 | 50 | 130,95 |
| 6116 | 6 | REQUINDA | 38,05 | 40,49 | 1 | 50 | 129,54 |
| 2102 | 2 | MELILLONES | 24,2 | 4,25 | 1 | 100 | 129,45 |
| 8111 | 8 | TOMÉ | 79,68 | 9,44 | 14,42 | 25 | 128,54 |
| 5802 | 5 | LIMACHE | 65,76 | 14,76 | 22,86 | 25 | 128,38 |
| 16103 | 16 | CHILLÁN VIEJO | 66,7 | 9,79 | 1 | 50 | 127,49 |
| 7301 | 7 | CURICO | 47,79 | 10,55 | 50,47 | 10 | 118,81 |
| 13501 | 13 | MELIPILLA | 65,23 | 30,72 | 12,44 | 10 | 118,39 |
| 8112 | 8 | HUALPEN | 53,41 | 0,77 | 38,58 | 25 | 117,76 |
| 9201 | 9 | ANGOL | 76,01 | 6,87 | 7,39 | 25 | 115,27 |
| 13117 | 13 | LO PRADO | 81,87 | 0 | 22,89 | 10 | 114,76 |
| 5701 | 5 | SAN FELIPE | 62,15 | 8,31 | 19,14 | 25 | 114,6 |
| 7304 | 7 | MOLINA | 70,08 | 16,94 | 1 | 25 | 113,02 |
| 13119 | 13 | MAIPU | 63,38 | 0,62 | 38,20 | 10 | 112,2 |
| 5601 | 5 | SAN ANTONIO | 53,59 | 5,26 | 27,75 | 25 | 111,6 |
| 9120 | 9 | VILLARRICA | 45,12 | 34,63 | 5,55 | 25 | 110,3 |
| 15101 | 15 | ARICA | 55,52 | 7,28 | 37,17 | 10 | 109,97 |
| 7401 | 7 | LINARES | 67,19 | 17,14 | 13,91 | 10 | 108,24 |
| 6115 | 6 | RENGO | 60,73 | 20,85 | 1 | 25 | 107,58 |
| 13103 | 13 | CERRO NAVIA | 87,01 | 0 | 10,21 | 10 | 107,22 |
| 5502 | 5 | CALERA | 62,3 | 2,76 | 17,11 | 25 | 107,17 |
| 9115 | 9 | PUCÓN | 18,48 | 36,95 | 1 | 50 | 106,43 |
| 4301 | 4 | OVALLE | 65,89 | 20,44 | 9,13 | 10 | 105,46 |
| 13116 | 13 | LO ESPEJO | 75,62 | 0 | 17,70 | 10 | 103,32 |
| 13131 | 13 | SAN RAMÓN | 76,52 | 0 | 1 | 25 | 102,52 |
| 13104 | 13 | CONCHALÍ | 55,76 | 0 | 35,48 | 10 | 101,24 |
| 5501 | 5 | QUILLOTA | 57,39 | 13,19 | | | |



28 de mayo de 2017
TOMADO DE MUESTRA
 POR ORDEN DE LA CONTRALORIA GENERAL DE LA
 REPUBLICA
 Fecha: 05/12/2014
 CAROLINA BEATRIZ REQUENA DUSCHNER
 Contralora General de la República (B)

| | | | | | | | |
|-------|----|---------------------|-------|-------|-------|----|--------|
| 13111 | 13 | LA GRANJA | 78,64 | 0 | 11,90 | 10 | 100,54 |
| 3301 | 3 | VALLENAR | 58,35 | 11,49 | 4,32 | 25 | 99,16 |
| 6301 | 6 | SAN FERNANDO | 46,97 | 13,25 | 13,74 | 25 | 98,96 |
| 13112 | 13 | LA PINTANA | 85,82 | 0 | 1,85 | 10 | 97,67 |
| 13105 | 13 | EL BOSQUE | 78,52 | 0 | 8,88 | 10 | 97,4 |
| 13404 | 13 | PAINE | 35,68 | 35,25 | 1,42 | 25 | 97,35 |
| 11101 | 11 | COIHAIQUE | 58,13 | 12,45 | 1 | 25 | 96,58 |
| 5804 | 5 | VILLA ALEMANA | 70,71 | 1,02 | 14,45 | 10 | 96,18 |
| 8107 | 8 | PENCO | 65,18 | 0,92 | 3,97 | 25 | 95,07 |
| 13121 | 13 | PEDRO AGUIRRE CERDA | 68,62 | 0 | 15,29 | 10 | 93,91 |
| 5301 | 5 | LOS ANDES | 57,88 | 5,35 | 4,92 | 25 | 93,15 |
| 13108 | 13 | INDEPENDENCIA | 36,73 | 0 | 45,82 | 10 | 92,55 |
| 5101 | 5 | VALPARAÍSO | 46,93 | 0,41 | 32,23 | 10 | 89,57 |
| 8103 | 8 | CHIGUAYANTE | 63,29 | 0,2 | 1 | 25 | 89,49 |
| 8301 | 8 | LOS ANGELES | 53,22 | 24,69 | 1,18 | 10 | 89,09 |
| 13604 | 13 | PADRE HURTADO | 49,36 | 11,85 | 1 | 25 | 87,21 |
| 13201 | 13 | PUENTE ALTO | 76,09 | 0 | 1 | 10 | 87,09 |
| 1107 | 1 | ALTO HOSPICIO | 70,23 | 2,34 | 2,37 | 10 | 84,74 |
| 8102 | 8 | CORONEL | 55,95 | 2,12 | 12,77 | 10 | 80,84 |
| 13126 | 13 | QUINTA NORMAL | 41,87 | 0 | 28,48 | 10 | 80,35 |
| 13302 | 13 | LAMPA | 17,14 | 19,57 | 32,96 | 10 | 79,67 |
| 13605 | 13 | PEÑAFLORES | 59,95 | 8,28 | 1 | 10 | 79,23 |
| 7101 | 7 | TALCA | 46,79 | 4,66 | 15,32 | 10 | 76,77 |
| 74101 | 14 | VALDIVIA | 58,39 | 6,71 | 1 | 10 | 76,1 |
| 13402 | 13 | BUJIN | 29,19 | 13,99 | 22,45 | 10 | 75,63 |
| 9101 | 9 | TEMUCO | 43,87 | 7,34 | 14,31 | 10 | 75,52 |
| 10109 | 10 | PUERTO VARAS | 17,11 | 28,04 | 5,00 | 25 | 75,15 |
| 5801 | 5 | QUILPUÉ | 61,75 | 1,3 | 1 | 10 | 74,05 |
| 5103 | 5 | CONCÓN | 15,04 | 6,35 | 1 | 50 | 72,39 |
| 13106 | 13 | ESTACIÓN CENTRAL | 26,97 | 0 | 33,94 | 10 | 70,91 |
| 3101 | 3 | COPIAPÓ | 40,67 | 1,83 | 17,98 | 10 | 70,48 |
| 8110 | 8 | TALCAHUANO | 29,7 | 0,89 | 29,57 | 10 | 70,16 |
| 16101 | 16 | CHILLÁN | 48,57 | 8,43 | 1,01 | 10 | 68,01 |
| 13401 | 13 | SAN BERNARDO | 39,87 | 1,38 | 16,62 | 10 | 67,87 |
| 2201 | 2 | CALAMA | 25,93 | 3,36 | 26,61 | 10 | 65,9 |
| 13110 | 13 | LA FLORIDA | 46,34 | 0,04 | 9,26 | 10 | 65,64 |
| 10101 | 10 | PUERTO MONTT | 39,87 | 10,52 | 3,62 | 10 | 64,01 |
| 13301 | 13 | COLINA | 12,43 | 19,49 | 22,07 | 10 | 63,99 |
| 13109 | 13 | LA CISTERNA | 33,11 | 0 | 17,84 | 10 | 60,95 |
| 10301 | 10 | OSORNO | 39,25 | 8,57 | 1 | 10 | 58,82 |
| 13122 | 13 | PEÑALOLÉN | 36,75 | 0 | 11,95 | 10 | 58,7 |
| 6101 | 6 | BANCAGUA | 43,47 | 2,94 | 1 | 10 | 57,41 |
| 4102 | 4 | COQUIMBO | 39,23 | 6,04 | 1 | 10 | 56,27 |
| 13101 | 13 | SANTIAGO | 7,05 | 0 | 38,41 | 10 | 55,46 |
| 6108 | 6 | MACHALÍ | 26,33 | 1,59 | 1 | 25 | 53,92 |
| 4101 | 4 | LA SERENA | 32,6 | 9,75 | 1 | 10 | 53,35 |
| 13102 | 13 | CERRILLOS | 22,62 | 0 | 2,89 | 25 | 50,51 |
| 13129 | 13 | SAN JOAQUÍN | 24,53 | 0 | 10 | 25 | 48,38 |



TOMADO DE RAZÓN
POR ORDEN DE LA CONTRALORA GENERAL DE LA
REPUBLICA
Fecha: 08/10/2014
CAROLINA BEATRIZ REGUENA BUNCHER
Contralora General de la República (C)

| | | | | | | | |
|-------|----|---------------------|-------|------|-------|----|-------|
| 8108 | 8 | SAN PEDRO DE LA PAZ | 35,93 | 0,15 | 1 | 10 | 47,08 |
| 12101 | 12 | PUNTA ARENAS | 31,05 | 4,95 | 1 | 10 | 47 |
| 8101 | 8 | CONCEPCIÓN | 17,51 | 2,12 | 16,35 | 10 | 45,98 |
| 13124 | 13 | PUDAHUEL | 30,93 | 1,87 | 2,97 | 10 | 45,77 |
| 13130 | 13 | SAN MIGUEL | 13,01 | 0 | 22,54 | 10 | 45,55 |
| 13135 | 13 | QUILICURA | 19,52 | 0,26 | 15,70 | 10 | 45,48 |
| 13118 | 13 | MACUL | 22,34 | 0 | 11,25 | 10 | 43,59 |
| 2101 | 2 | ANTOFAGASTA | 17,71 | 1,44 | 12,96 | 10 | 42,11 |
| 13113 | 13 | LA REINA | 7,33 | 0 | 24,44 | 10 | 41,77 |
| 13128 | 13 | RENCA | 30 | 0 | 1 | 10 | 41 |
| 13127 | 13 | RECOLETA | 19,99 | 0 | 6,36 | 10 | 36,35 |
| 5109 | 5 | VIÑA DEL MAR | 10,39 | 0 | 12,03 | 10 | 32,42 |
| 13132 | 13 | VITACURA | 3,01 | 0 | 1 | 25 | 29,01 |
| 1101 | 1 | IQUIQUE | 10,85 | 1,69 | 1 | 10 | 23,54 |
| 13120 | 13 | ÑUÑO A | 9,43 | 0 | 1 | 10 | 20,43 |
| 13107 | 13 | HUECHURABA | 9,06 | 0,08 | 1 | 10 | 20,14 |
| 13123 | 13 | PROVIDENCIA | 3,67 | 0 | 1 | 10 | 14,67 |
| 13115 | 13 | LO BARNECHEA | 2,28 | 0,69 | 1 | 10 | 13,97 |
| 13114 | 13 | LAS CONDES | 2,53 | 0 | 1 | 10 | 13,53 |

DECRETO:

ARTÍCULO PRIMERO: Para efectos de lo dispuesto sobre el factor nivel de profesionalización municipal, en el literal c) del artículo 11 del Decreto Supremo N° 403, del entonces Ministerio del Interior, de 26 de mayo de 2009, el promedio nacional de proporción de profesionales en relación al total del personal municipal es 36,47.

ARTÍCULO SEGUNDO: Sólo para efectos de lo dispuesto en la Ley N° 20.330 y su reglamento, el puntaje de corte para el año 2024 es de 130,00 puntos. En consecuencia, todas aquellas comunas que logren un puntaje superior al guarismo señalado se considerarán como de menor nivel de desarrollo.

ARTÍCULO TERCERO: Durante el año 2024, se considerarán como comunas de menor nivel de desarrollo las siguientes:

| REGIÓN | COMUNAS |
|-----------------------|---|
| De Arica y Parinacota | GENERAL LAGOS, CAMARONES Y PUTRE. |
| De Tarapacá | CAMIÑA, COLCHANE, HUARA, POZO ALMONTE Y PICA. |
| De Antofagasta | OLLAGÜE, SIERRA GORDA, SAN PEDRO DE ATACAMA, TOCOPILLA, TALTAL Y MARÍA ELENA. |



TOMADO DE RAZÓN
POR ORDEN DE LA CONTRALORA GENERAL DE LA
REPÚBLICA
Fecha: 19/12/2024
CAROLINA SEATRIZ REGUERA DUSCHNER
Contralora General de la República (R)

| REGIÓN | COMUNAS |
|---|--|
| De Atacama | ALTO DEL CARMEN, FREIRINA, CHAÑARAL, CALDERA, HUASCO, TIERRA AMARILLA Y DIEGO DE ALMAGRO. |
| De Coquimbo | PAIGUANO, RÍO HURTADO, CANELA, COMBARBALÁ, VICUÑA, PUNITAQUI, LA HIGUERA, LOS VILOS, MONTE PATRIA, SALAMANCA, ANDACOLLO E ILLAPEL. |
| De Valparaíso | JUAN FERNÁNDEZ, PETORCA, SANTA MARÍA, EL TABO, PUTAENDO, CARTAGENA, ISLA DE PASCUA, CATEMU, PAPUDO, PANQUEHUE, OLMUÉ, LLAILLAY, CABILDO, SAN ESTEBAN, NOGALES, EL QUISCO, HUUELAS, ALGARROBO, LA CRUZ, QUINTERO, CALLE LARGA, CASABLANCA, SANTO DOMINGO, ZAPALLAR, LA LIGUA, PUCHUNCAVI Y RINCONADA. |
| Del Libertador General Bernardo O'Higgins | NAVIDAD, PUMANQUE, PAREDONES, PLACILLA, LOLOL, COINCO, COLTAUCO, PICHILEMU, MALLOA, PALMILLA, QUINTA DE TILCOCO, CHÉPICA, PICHIDEGUA, LA ESTRELLA, CODEGUA, MARCHIHUE, LITUECHE, PERALILLO, LAS CABRAS, OLIVAR, DOÑIHUE, MOSTAZAL, PEUMO, CHIMBARONGO, SAN VICENTE, SANTA CRUZ, GRANEROS Y NANCAGUA. |
| Del Maule | RETIRO, CUREPTO, YERBAS BUENAS, CHANCO, VILLA ALEGRE, PELLUHUE, COLBÚN, PENCAHUE, RÍO CLARO, RAUCO, LONGAVÍ, SAN RAFAEL, EMPEDRADO, PELARCO, VICHUQUÉN, LICANTÉN, SAGRADA FAMILIA, HUALAÑÉ, ROMERAL, MAULE, CAUQUENES, TENO, SAN CLEMENTE, SAN JAVIER, PARRAL Y CONSTITUCIÓN. |
| De Bio Bio. | ANTUCO, ALTO BÍO BÍO, TIRÚA, FLORIDA, YUMBEL, CONTULMO, QUILACO, QUILLECO, NEGRETE, SANTA JUANA, SANTA BÁRBARA, SAN ROSENDO, LAJA, LÉBU, HUALQUI, LOS ÁLAMOS, TUCAPEL, CAÑETE, NACIMIENTO, LOTA, CABRERO, ARAUCO, MULCHÉN Y CURANILAHUE. |
| Del Ñuble | QUILLÓN, TREGUACO, ÑIQUÉN, NINHUE, COBQUECURA, PORTEZUELO, COIHUECO, RÁNQUIL, SAN IGNACIO, EL CARMEN, SAN FABIÁN, QUIRIHUE, PINTO, BULNES, SAN NICOLÁS, COLEMU, PEMUCO, YUNGAY Y SAN CARLOS. |
| De La Araucanía | TOLTÉN, TEODORO SCHMIDT, SAAVEDRA, CARAHUE, FREIRE, CURARREHUE, CHOLCHOL, LONQUIMAY, GALVARINO, LOS SAUCES, ERCILLA, LUMACO, MELIPEUCO, PERQUENCO, PURÉN, CUNCO, CURACAUTÍN, GORBEA, LONCOCHE, PITRUFQUÉN, VICTORIA, TRAIGUÉN, COLLIPULLI, RENAICO, VILCÚN, NUEVA IMPERIAL, LAUTARO Y PADRE LAS CASAS. |
| De Los Ríos | MARIQUINA, LAGO RANCO, LOS LAGOS, FUTRONO, CORRAL, MAFIL, LANCO, PAILLACO, PANGUIPULLI, RÍO BUENO Y LA UNIÓN. |
| De Los Lagos | SAN JUAN DE LA COSTA, LOS MUERMOS, CURACO DE VÉLEZ, CHAITÉN, PUERTO OCTAY, MAULLÍN, QUEMCHI, HUALAIHUÉ, QUEILÉN, QUINCHAO, COCHAMÓ, SAN PABLO, DALCAHUE, FUTALEUFÚ, CHONCHI, PALENA, RÍO NEGRO, FRESIA, CALBUCO, LLANQUIHUE, QUELLÓN, ANCUD, PURRANQUE, FRUTILLAR, PUYEHUE, PUQUELOÓN Y CASTRO. |



TOMADO DE RAZÓN
POR ORDEN DE LA CONTRALORA GENERAL DE LA
REPUBLICA
Fecha: 02/12/2008
CAROLINA BEATRIZ FREYERMA DUSCHNETZ
Contralora General de la República (S)


| REGIÓN | COMUNAS |
|--|---|
| De Aysén del General Carlos Ibáñez del Campo | O'HIGGINS, TORTEL, RÍO IBÁÑEZ, LAGO VERDE, CHILE CHICO, COCHRANE, AISÉN, CISNES Y GUAITECAS. |
| De Magallanes y Antártica Chilena | TIMAUKEL, SAN GREGORIO, PRIMAVERA, TORRES DEL PAINE, RÍO VERDE, LAGUNA BLANCA, CABO DE HORNO, PORVENIR Y NATALES. |
| Metropolitana de Santiago | SAN PEDRO, TILTIL, MARÍA PINTO, ALHUÉ, SAN JOSÉ DE MAIPO, CALERA DE TANGO, CURACAVÍ, ISLA DE MAIPO, EL MONTE, PIRQUE Y TALAGANTE. |


ARTÍCULO CUARTO: El número máximo de personas, para el año 2024 susceptibles de ser beneficiarias de la Ley N° 20.330, que Fomenta que Profesionales y Técnicos Jóvenes Presten Servicios en las Comunas con Menores Niveles de Desarrollo del País, en cada una de las regiones en que se divide el Territorio de la República, es el siguiente:

| REGIÓN | N° MÁXIMO BENEFICIARIOS |
|--|-------------------------|
| De Arica y Parinacota | Cuatro (4) |
| De Tarapacá | Seis (6) |
| De Antofagasta | Nueve (9) |
| De Atacama | Nueve (9) |
| De Coquimbo | Dieciséis (16) |
| De Valparaíso | Treinta y cinco (35) |
| Del Libertador General Bernardo O'Higgins | Treinta y ocho (38) |
| Del Maule | Treinta y cinco (35) |
| De Ñuble | Veinticinco (25) |
| Del Biobío | Treinta y dos (32) |
| De La Araucanía | Treinta y ocho (38) |
| De Los Ríos | Catorce (14) |
| De Los Lagos | Treinta y cinco (35) |
| De Aysén del General Carlos Ibáñez del Campo | Doce (12) |
| De Magallanes y Antártica Chilena | Doce (12) |
| Metropolitana de Santiago | Catorce (14) |

ANÓTESE, TÓMESE RAZÓN Y PUBLÍQUESE


GABRIEL BORIC FONT
PRESIDENTE DE LA REPÚBLICA


CAROLINA MONTSERRAT TOHÁ MORALES
MINISTRA DEL INTERIOR Y SEGURIDAD PÚBLICA


MARIO MARCEL CULLELL
MINISTRO DE HACIENDA


PEPDLR/DI/IMPRI/FRAN/COMFV/FMG
DISTRIBUCION:

1. Ministra del Interior y Seguridad Pública.
2. Ministro de Hacienda.
3. Subsecretaria de Desarrollo Regional y Administrativo.
4. Jefe de la División de Municipalidades SUBDERE.
5. Fiscal SUBDERE.
6. Encargada Unidad de Bonos Funcionarios Municipales SUBDERE.
7. Jefe Departamento Finanzas Municipales SUBDERE.
8. Oficina de Partes SUBDERE.

(EXP E6668/2024)

M HACIENDA DE PARTES
03.07.2024 11:49

MINISTERIO DE HACIENDA
MACD/DIR. DE PARTES
03 JUL 2024
DIGITALIZADO

MAC
02 24
17 OCT 2024
DIGITALIZADO



TOMADO DE RAZÓN
POR ORDEN DE LA CONTRALORA GENERAL DE LA
REPUBLICA
Fecha: 02/10/2024
CAROLINA BEATRIZ RODRIGUEZ DUCHEMIN
Contralora General de la República (C)

28 AGO 2024

DETERMINA NÚMERO MÁXIMO DE BENEFICIARIOS POR REGIÓN PARA EL AÑO 2024 Y ESTABLECE COMUNAS CON MENOR NIVEL DE DESARROLLO, PARA APLICACIÓN DE LA LEY N° 20.330 Y REGLAMENTO RESPECTIVO.

DECRETO N° 218

SANTIAGO, 02 JUL 2024

VISTOS:

Lo dispuesto en el artículo 32 N° 6 de la Constitución Política del Estado; lo establecido en la Ley N° 20.330, que fomenta que profesionales y técnicos jóvenes presten servicios en las comunas con menores niveles de desarrollo del país; lo establecido en el Decreto Supremo N° 403, del entonces Ministerio del Interior, de 26 de mayo de 2009, que establece el Reglamento para la aplicación de la Ley N° 20.330; la Ley N° 21.640 sobre Presupuestos del Sector Público para el año 2024; y lo señalado en las Resoluciones N° 7 de 2019 y N° 14 de 2020, ambas de la Contraloría General de la República.

CONSIDERANDO:

- 1° La necesidad de determinar el número máximo de deudores por región que podrán, según disponen los artículos 5° de la Ley N° 20.330 y 4° del Decreto Supremo N° 403 del Ministerio del Interior, de 26 de mayo de 2009, beneficiarse en el año 2024 de lo estatuido en dicho cuerpo legal;
- 2° La información oficial remitida a la Subsecretaría de Desarrollo Regional y Administrativo del Ministerio del Interior y Seguridad Pública, por las respectivas municipalidades y por el Instituto Nacional de Estadísticas;
- 3° Que, tal cual lo establecen los artículos 3° de la ley citada y 13 del Reglamento respectivo, debe establecerse el puntaje de corte que defina las comunas con menor nivel de desarrollo del país, y
- 4° Que, aplicando los factores establecidos en el cuerpo legal citado y las disposiciones contenidas en los artículos 10, 11 y 12 del Reglamento respectivo, se produce como resultado el siguiente puntaje anual para cada una de las comunas:


FPEI

06810/2024

OF DE PARTES DIPRES
28.08.2024 10:19



| Código | Región | Municipio | Puntaje por dependencia del Fondo Común Municipal | Puntaje por Población Rural | Puntaje por Nivel de Profesionalización | Puntaje por población | SUMA DE LOS PUNTAJES |
|--------|--------|----------------------|---|-----------------------------|---|-----------------------|----------------------|
| 10206 | 10 | PUQUELDÓN | 80,81 | 100 | 38,17 | 100 | 318,98 |
| 6205 | 6 | NAVIDAD | 91,58 | 100 | 7,88 | 100 | 299,46 |
| 11303 | 11 | TORTEL | 96,03 | 100 | 1 | 100 | 297,03 |
| 5104 | 5 | JUAN FERNÁNDEZ | 95,35 | 100 | 1 | 100 | 296,35 |
| 11302 | 11 | O'HIGGINS | 95,17 | 100 | 1 | 100 | 296,17 |
| 1402 | 1 | CAMIÑA | 95,06 | 100 | 1 | 100 | 296,06 |
| 12303 | 12 | TIMAUKEL | 94,46 | 100 | 1 | 100 | 295,46 |
| 15202 | 15 | GENERAL LAGOS | 94,06 | 100 | 1 | 100 | 295,06 |
| 12102 | 12 | LAGUNA BLANCA | 89,72 | 100 | 1 | 100 | 290,72 |
| 11402 | 11 | RÍO IBÁÑEZ | 85,65 | 100 | 1 | 100 | 286,65 |
| 11102 | 11 | LAGO VERDE | 85,58 | 100 | 1 | 100 | 286,58 |
| 12302 | 12 | PRIMAVERA | 85,07 | 100 | 1 | 100 | 286,07 |
| 4105 | 4 | PAIGUANO | 84,3 | 100 | 1 | 100 | 285,3 |
| 4305 | 4 | RÍO HURTADO | 80,62 | 100 | 1 | 100 | 281,62 |
| 9106 | 9 | GALVARINO | 88,97 | 63,83 | 28,81 | 100 | 281,61 |
| 8314 | 8 | ALTO BÍO BÍO | 80,51 | 100 | 1 | 100 | 281,51 |
| 9118 | 9 | TOLTÉN | 91,26 | 59,25 | 29,95 | 100 | 280,46 |
| 12104 | 12 | SAN GREGORIO | 78,49 | 100 | 1 | 100 | 279,49 |
| 6309 | 6 | PUMANQUE | 78,34 | 100 | 1 | 100 | 279,34 |
| 10103 | 10 | COCHAMÓ | 77,99 | 100 | 1 | 100 | 278,99 |
| 4202 | 4 | CANELA | 67,93 | 78,38 | 32,14 | 100 | 278,45 |
| 1403 | 1 | COLCHANE | 77,35 | 100 | 1 | 100 | 278,35 |
| 12402 | 12 | TORRES DEL PAINE | 75,12 | 100 | 1 | 100 | 276,12 |
| 9116 | 9 | SAAVEDRA | 93,97 | 77,07 | 3,32 | 100 | 274,36 |
| 13505 | 13 | SAN PEDRO | 71,74 | 100 | 1 | 100 | 272,74 |
| 10306 | 10 | SAN JUAN DE LA COSTA | 91,42 | 79,9 | 1 | 100 | 272,32 |
| 15102 | 15 | CAMARONES | 71,32 | 100 | 1 | 100 | 272,32 |
| 9117 | 9 | TEODORO SCHMIDT | 90,01 | 64,59 | 17,05 | 100 | 271,65 |
| 2202 | 2 | OLLAGÜE | 69,92 | 100 | 1 | 100 | 270,92 |
| 16303 | 16 | ÑIQUÉN | 79,48 | 89,61 | 1 | 100 | 270,09 |
| 3302 | 3 | ALTO DEL CARMEN | 68,78 | 100 | 1 | 100 | 269,78 |
| 9105 | 9 | FREIRE | 81,21 | 66,24 | 21,10 | 100 | 268,55 |
| 5604 | 5 | EL QUISCO | 84,16 | 6,94 | 74,65 | 100 | 265,75 |
| 7405 | 7 | RETIRO | 75,29 | 61,82 | 27,61 | 100 | 264,72 |
| 16204 | 16 | NINHUE | 90,9 | 70,53 | 1 | 100 | 262,43 |
| 9104 | 9 | CURARÉHUE | 90,8 | 69,96 | 1 | 100 | 261,76 |
| 12103 | 12 | RÍO VERDE | 59,51 | 100 | 1 | 100 | 260,51 |
| 8302 | 8 | ANTUCO | 84 | 49,85 | 26,50 | 100 | 260,35 |
| 16202 | 16 | COBQUECURA | 85,45 | 71,57 | 1 | 100 | 258,02 |



| | | | | | | | |
|-------|----|-----------------|-------|-------|-------|-----|--------|
| 16207 | 16 | TREGUACO | 87,73 | 64,85 | 5,22 | 100 | 257,8 |
| 7402 | 7 | COLBÚN | 45,03 | 52,86 | 59,48 | 100 | 257,37 |
| 9205 | 9 | LONQUIMAY | 90,64 | 65 | 1 | 100 | 256,64 |
| 6206 | 6 | PAREDONES | 88,5 | 66,75 | 1 | 100 | 256,25 |
| 8207 | 8 | TIRÚA | 92,96 | 61,82 | 1 | 100 | 255,78 |
| 10204 | 10 | CURACO DE VÉLEZ | 88,91 | 64,06 | 1 | 100 | 253,97 |
| 16205 | 16 | PORTEZUELO | 91,21 | 61,67 | 1 | 100 | 253,88 |
| 9121 | 9 | CHOLCHOL | 86,09 | 61,84 | 3,40 | 100 | 251,33 |
| 4302 | 4 | COMBARBALÁ | 86,13 | 53,48 | 11,00 | 100 | 250,61 |
| 10106 | 10 | LOS MUERMOS | 76,83 | 49,8 | 23,11 | 100 | 249,74 |
| 7103 | 7 | CUREPTO | 80,91 | 63,58 | 4,62 | 100 | 249,11 |
| 7408 | 7 | YERBAS BUENAS | 68,43 | 60,48 | 20,17 | 100 | 249,08 |
| 5706 | 5 | SANTA MARÍA | 66,19 | 32,54 | 50,06 | 100 | 248,79 |
| 9207 | 9 | LUMACO | 90,72 | 56,88 | 1 | 100 | 248,6 |
| 16302 | 16 | COIHUECO | 83,07 | 64,04 | 1 | 100 | 248,11 |
| 6308 | 6 | PLACILLA | 74,1 | 72,13 | 1 | 100 | 247,23 |
| 10302 | 10 | PUERTO OCTAY | 59 | 76,48 | 11,16 | 100 | 246,64 |
| 9110 | 9 | MELIPEUCO | 92,86 | 52,71 | 1 | 100 | 246,57 |
| 7202 | 7 | CHANCO | 86,03 | 55,37 | 5,00 | 100 | 246,4 |
| 10209 | 10 | QUEMCHI | 76,2 | 66,64 | 2,45 | 100 | 245,29 |
| 16107 | 16 | QUILLÓN | 86,86 | 36,48 | 21,42 | 100 | 244,76 |
| 9102 | 9 | CARAHUE | 90,93 | 43,31 | 10,32 | 100 | 244,56 |
| 10307 | 10 | SAN PABLO | 67,4 | 51,9 | 24,60 | 100 | 243,9 |
| 16304 | 16 | SAN FABIÁN | 77,6 | 63,28 | 1 | 100 | 241,88 |
| 16206 | 16 | RÁNQUIL | 68,67 | 72,1 | 1 | 100 | 241,77 |
| 8204 | 8 | CONTULMO | 91,85 | 48,79 | 1 | 100 | 241,64 |
| 16108 | 16 | SAN IGNACIO | 84,37 | 55,83 | 1 | 100 | 241,2 |
| 10401 | 10 | CHAITÉN | 69,33 | 65,76 | 5,84 | 100 | 240,93 |
| 8104 | 8 | FLORIDA | 84,36 | 55,17 | 1 | 100 | 240,53 |
| 9204 | 9 | ERCILLA | 86,91 | 51,32 | 2,29 | 100 | 240,52 |
| 14106 | 14 | MARIQUINA | 71,76 | 53,07 | 15,37 | 100 | 240,2 |
| 10207 | 10 | QUEILÉN | 84,37 | 53,83 | 1,99 | 100 | 240,19 |
| 16104 | 16 | EL CARMEN | 80,6 | 58,21 | 1 | 100 | 239,81 |
| 10108 | 10 | MAULLÍN | 74,6 | 51,6 | 13,39 | 100 | 239,59 |
| 9107 | 9 | GORBEA | 83,92 | 27,29 | 28,15 | 100 | 239,36 |
| 10210 | 10 | QUINCHAO | 77,69 | 59,35 | 1,31 | 100 | 238,35 |
| 5705 | 5 | PUTAENDO | 78,06 | 58,28 | 1 | 100 | 237,34 |
| 8309 | 8 | QUILLECO | 80,2 | 38,98 | 17,76 | 100 | 236,94 |
| 7203 | 7 | PELLUHUE | 88,27 | 47,31 | 1 | 100 | 236,58 |
| 5605 | 5 | EL TABO | 87,28 | 5,37 | 43,35 | 100 | 236 |
| 6304 | 6 | LOLOL | 71,18 | 63,16 | 1 | 100 | 235,34 |
| 9113 | 9 | PERQUENCO | 87,32 | 46,13 | 1 | 100 | 234,45 |
| 6103 | 6 | COINCO | 76,42 | 56,57 | 1 | 100 | 233,99 |
| 9206 | 9 | LOS SAUCES | 83,18 | 34,9 | 14,56 | 100 | 232,64 |
| 14203 | 14 | LAGO RANCO | 54,99 | 76,61 | 1 | 100 | 232,6 |
| 6201 | 6 | PICHILEMU | 79,67 | 21,46 | 31,03 | 100 | 232,16 |
| 10403 | 10 | HUALAIHUÉ | 73,39 | 56,84 | 1 | 100 | 231,23 |
| 7107 | 7 | PENCAHUE | 63,9 | 56,27 | 10,81 | 100 | 230,98 |



| | | | | | | | |
|-------|----|-------------------|-------|-------|-------|-----|--------|
| 6109 | 6 | MALLOA | 71,7 | 58 | 1 | 100 | 230,7 |
| 4304 | 4 | PUNITAQUI | 83,24 | 43,7 | 1,99 | 100 | 228,93 |
| 7407 | 7 | VILLA ALEGRE | 79,23 | 37,08 | 11,87 | 100 | 228,18 |
| 6306 | 6 | PALMILLA | 56,66 | 68,7 | 1 | 100 | 226,36 |
| 2103 | 2 | SIERRA GORDA | 24,84 | 100 | 1 | 100 | 225,84 |
| 9208 | 9 | PURÉN | 88,72 | 34,92 | 1 | 100 | 224,64 |
| 11203 | 11 | GUAITECAS | 75,3 | 9,4 | 39,69 | 100 | 224,39 |
| 8313 | 8 | YUMBEL | 84,28 | 38,32 | 1 | 100 | 223,6 |
| 14102 | 14 | CORRAL | 88,62 | 33,43 | 1 | 100 | 223,05 |
| 6302 | 6 | CHÉPICA | 81,52 | 40,42 | 1 | 100 | 222,94 |
| 10205 | 10 | DALCAHUE | 75,48 | 45,91 | 1 | 100 | 222,39 |
| 9103 | 9 | CUNCO | 73,21 | 47,81 | 1 | 100 | 222,02 |
| 4204 | 4 | SALAMANCA | 51,25 | 39,16 | 31,33 | 100 | 221,74 |
| 5703 | 5 | LLAILLAY | 69,06 | 25,18 | 27,01 | 100 | 221,25 |
| 6104 | 6 | COLTAUCO | 80,37 | 39,83 | 1 | 100 | 221,2 |
| 10402 | 10 | FUTALEUFÚ | 89,44 | 30,68 | 1 | 100 | 221,12 |
| 6113 | 6 | PICHIDEGUA | 71,07 | 48,04 | 1,66 | 100 | 220,77 |
| 11401 | 11 | CHILE CHICO | 85,38 | 33,7 | 1 | 100 | 220,08 |
| 1404 | 1 | HUARA | 60,73 | 58,21 | 1 | 100 | 219,94 |
| 10203 | 10 | CHONCHI | 60,63 | 58,17 | 1 | 100 | 219,8 |
| 10404 | 10 | PALENA | 91,55 | 26,56 | 1 | 100 | 219,11 |
| 10305 | 10 | RÍO NEGRO | 71,23 | 46,78 | 1 | 100 | 219,01 |
| 16102 | 16 | BULNES | 73,92 | 36,59 | 8,40 | 100 | 218,91 |
| 7106 | 7 | PELARCO | 43,24 | 68,16 | 7,39 | 100 | 218,79 |
| 14104 | 14 | LOS LAGOS | 69,04 | 48,35 | 1 | 100 | 218,39 |
| 7307 | 7 | SAGRADA FAMILIA | 46,12 | 57,94 | 14,15 | 100 | 218,21 |
| 16106 | 16 | PINTO | 68,07 | 48,41 | 1 | 100 | 217,48 |
| 4104 | 4 | LA HIGUERA | 48,19 | 67,88 | 1 | 100 | 217,07 |
| 16305 | 16 | SAN NICOLÁS | 59,32 | 56,08 | 1 | 100 | 216,4 |
| 10104 | 10 | FRESIA | 78,19 | 37,1 | 1 | 100 | 216,29 |
| 7104 | 7 | EMPEDRADO | 89,21 | 26,04 | 1 | 100 | 216,25 |
| 7403 | 7 | LONGAVÍ | 82,24 | 67,57 | 16,24 | 50 | 216,05 |
| 6202 | 6 | LA ESTRELLA | 53,4 | 61,56 | 1 | 100 | 215,96 |
| 6114 | 6 | QUINTA DE TILCOCO | 71,27 | 42,8 | 1,56 | 100 | 215,63 |
| 13403 | 13 | CALERA DE TANGO | 28,53 | 56,11 | 30,95 | 100 | 215,59 |
| 14105 | 14 | MÁFIL | 79 | 35,42 | 1 | 100 | 215,42 |
| 9109 | 9 | LONCOCHE | 78,79 | 27,84 | 8,67 | 100 | 215,3 |
| 5404 | 5 | PETORCA | 58,92 | 55,22 | 1 | 100 | 215,14 |
| 7305 | 7 | RAUCO | 69,77 | 44,06 | 1 | 100 | 214,83 |
| 7110 | 7 | SAN RAFAEL | 68,39 | 45,33 | 1 | 100 | 214,72 |
| 8311 | 8 | SANTA BÁRBARA | 73,31 | 40,41 | 1 | 100 | 214,72 |
| 16105 | 16 | PEMUCO | 64,15 | 49,57 | 1 | 100 | 214,72 |
| 5504 | 5 | LA CRUZ | 57,23 | 9,51 | 47,48 | 100 | 214,22 |
| 5702 | 5 | CATEMU | 72,56 | 40,47 | 1 | 100 | 214,03 |
| 16201 | 16 | QUIRIHUE | 85,22 | 16,16 | 12,44 | 100 | 213,82 |
| 14103 | 14 | LANCO | 81,63 | 30,52 | 1 | 100 | 213,15 |
| 8307 | 8 | NEGRETE | 75,9 | 36,19 | 1 | 100 | 213,09 |
| 15201 | 15 | PUTRE | 89,19 | 22,84 | 1 | 100 | 213,03 |



| | | | | | | | |
|-------|----|----------------------|-------|-------|-------|-----|--------|
| 9114 | 9 | PITRUFQUÉN | 80,94 | 31 | 1 | 100 | 212,94 |
| 6102 | 6 | CODEGUA | 66,78 | 44,86 | 1 | 100 | 212,64 |
| 5304 | 5 | SAN ESTEBAN | 67,49 | 36,62 | 8,31 | 100 | 212,42 |
| 2203 | 2 | SAN PEDRO DE ATACAMA | 68,96 | 42,16 | 1 | 100 | 212,12 |
| 3303 | 3 | FREIRINA | 72,98 | 32,37 | 6,69 | 100 | 212,04 |
| 13303 | 13 | TILTIL | 42,58 | 28,97 | 40,34 | 100 | 211,89 |
| 5201 | 5 | ISLA DE PASCUA | 99,32 | 6,17 | 5,76 | 100 | 211,25 |
| 14107 | 14 | PAILLACO | 69,78 | 34,47 | 6,41 | 100 | 210,66 |
| 16203 | 16 | COLEMU | 83,22 | 25,67 | 1 | 100 | 209,89 |
| 5402 | 5 | CABILDO | 72,49 | 35,91 | 1 | 100 | 209,4 |
| 8109 | 8 | SANTA JUANA | 80,35 | 27,51 | 1 | 100 | 208,86 |
| 8310 | 8 | SAN ROSENDO | 92,39 | 14,74 | 1 | 100 | 208,13 |
| 7309 | 7 | VICHUQUÉN | 43,83 | 62,71 | 1 | 100 | 207,54 |
| 9203 | 9 | CURACAUTÍN | 80,53 | 25,91 | 1 | 100 | 207,44 |
| 14202 | 14 | FUTRONO | 64,18 | 42,07 | 1 | 100 | 207,25 |
| 2301 | 2 | TOCOPILLA | 63,79 | 4,12 | 38,31 | 100 | 206,22 |
| 11301 | 11 | COCHRANE | 88,13 | 16,86 | 1 | 100 | 205,99 |
| 7302 | 7 | HUALAÑÉ | 66,12 | 38,63 | 1 | 100 | 205,75 |
| 7303 | 7 | LICANTÉN | 79,96 | 24,47 | 1 | 100 | 205,43 |
| 7108 | 7 | RÍO CLARO | 36,48 | 66,65 | 1 | 100 | 204,13 |
| 9210 | 9 | TRAIQUÉN | 81,39 | 21,52 | 1 | 100 | 203,91 |
| 16109 | 16 | YUNGAY | 81,14 | 21,74 | 1 | 100 | 203,88 |
| 6305 | 6 | NANCAGUA | 67,11 | 35,72 | 1 | 100 | 203,83 |
| 12201 | 12 | CABO DE HORNS | 90,44 | 11,12 | 1 | 100 | 202,56 |
| 5603 | 5 | CARTAGENA | 88,09 | 7,7 | 6,60 | 100 | 202,39 |
| 6307 | 6 | PERALILLO | 62,36 | 38,92 | 1 | 100 | 202,28 |
| 6203 | 6 | LITUECHE | 57,62 | 43,63 | 1 | 100 | 202,25 |
| 5704 | 5 | PANQUEHUE | 57,91 | 42,52 | 1 | 100 | 201,43 |
| 7306 | 7 | ROMERAL | 46,5 | 53,93 | 1 | 100 | 201,43 |
| 8304 | 8 | LAJA | 73,1 | 27,03 | 1 | 100 | 201,13 |
| 9211 | 9 | VICTORIA | 73,94 | 26,22 | 50,28 | 50 | 200,44 |
| 5803 | 5 | OLMUÉ | 59,1 | 29,67 | 10,76 | 100 | 199,53 |
| 10208 | 10 | QUELLÓN | 64,87 | 33,33 | 1 | 100 | 199,2 |
| 10102 | 10 | CALBUCO | 62,32 | 51,09 | 35,37 | 50 | 198,78 |
| 5503 | 5 | HIJUELAS | 59,91 | 28,76 | 9,54 | 100 | 198,21 |
| 3201 | 3 | CHAÑARAL | 52,1 | 11,2 | 34,13 | 100 | 197,43 |
| 4203 | 4 | LOS VILOS | 78,17 | 17,95 | 1 | 100 | 197,12 |
| 6107 | 6 | LAS CABRAS | 35,68 | 59,52 | 1 | 100 | 196,2 |
| 8105 | 8 | HUALQUI | 82,3 | 12,51 | 1 | 100 | 195,81 |
| 6204 | 6 | MARCHIHUE | 23,55 | 50,94 | 20,17 | 100 | 194,66 |
| 1401 | 1 | POZO ALMONTE | 34,2 | 33,74 | 26,25 | 100 | 194,19 |
| 4303 | 4 | MONTE PATRIA | 85,15 | 48,62 | 10,35 | 50 | 194,12 |
| 8201 | 8 | LEBU | 85,67 | 7,16 | 1 | 100 | 193,83 |
| 8206 | 8 | LOS ÁLAMOS | 82,44 | 10,27 | 1 | 100 | 193,71 |
| 5506 | 5 | NOGALES | 62,56 | 13,96 | 16,18 | 100 | 192,7 |
| 9209 | 9 | RENAICO | 75,56 | 16,1 | 1 | 100 | 192,66 |
| 10303 | 10 | PURRANQUE | 64,13 | 27,03 | 1 | 100 | 192,16 |



| | | | | | | | |
|-------|----|-------------------|-------|-------|-------|-----|--------|
| 9202 | 9 | COLLIPULLI | 65,9 | 24,28 | 1 | 100 | 191,18 |
| 6105 | 6 | DOÑIHUE | 66,88 | 22,63 | 1 | 100 | 190,51 |
| 6111 | 6 | OLIVAR | 57,86 | 30,77 | 1 | 100 | 189,63 |
| 4106 | 4 | VICUÑA | 74,09 | 35,68 | 29,43 | 50 | 189,2 |
| 13504 | 13 | MARÍA PINTO | 44,91 | 42,69 | 1 | 100 | 188,6 |
| 12301 | 12 | PORVENIR | 60,33 | 12,27 | 14,94 | 100 | 187,54 |
| 8312 | 8 | TUCAPEL | 71,5 | 14,22 | 1 | 100 | 186,72 |
| 3304 | 3 | HUASCO | 57,7 | 11,66 | 16,48 | 100 | 185,84 |
| 13502 | 13 | ALHUÉ | 25,28 | 59,55 | 1 | 100 | 185,83 |
| 6112 | 6 | PEUMO | 70,75 | 13,42 | 1 | 100 | 185,17 |
| 10107 | 10 | LLANQUIHUE | 57,7 | 17,84 | 9,54 | 100 | 185,08 |
| 3102 | 3 | CALDERA | 72,43 | 10,2 | 1 | 100 | 183,63 |
| 4103 | 4 | ANDACOLLO | 67,26 | 9,39 | 6,69 | 100 | 183,34 |
| 8203 | 8 | CAÑETE | 84,87 | 44,1 | 1 | 50 | 179,97 |
| 8306 | 8 | NACIMIENTO | 66,95 | 11,05 | 1 | 100 | 179 |
| 16301 | 16 | SAN CARLOS | 73,93 | 35,44 | 44,11 | 25 | 178,48 |
| 13203 | 13 | SAN JOSÉ DE MAIPO | 42,33 | 34,93 | 1 | 100 | 178,26 |
| 6303 | 6 | CHIMBARONGO | 68,53 | 40,9 | 17,57 | 50 | 177 |
| 5602 | 5 | ALGARROBO | 18,41 | 18 | 39,85 | 100 | 176,26 |
| 9111 | 9 | NUEVA IMPERIAL | 86,35 | 38,82 | 1 | 50 | 176,17 |
| 4201 | 4 | ILLAPEL | 75,03 | 33 | 17,89 | 50 | 175,92 |
| 14108 | 14 | PANGUIPULLI | 68,1 | 56,14 | 1 | 50 | 175,24 |
| 11201 | 11 | AISÉN | 62,01 | 12,11 | 1 | 100 | 175,12 |
| 5107 | 5 | QUINTERO | 76,37 | 16,55 | 32,14 | 50 | 175,06 |
| 7308 | 7 | TENO | 55,5 | 65,39 | 3,29 | 50 | 174,18 |
| 11202 | 11 | CISNES | 47,07 | 25,37 | 1 | 100 | 173,44 |
| 12401 | 12 | NATALES | 52,91 | 10,59 | 9,54 | 100 | 173,04 |
| 9119 | 9 | VILCÚN | 76,22 | 40,71 | 4,76 | 50 | 171,69 |
| 10105 | 10 | FRUTILLAR | 42,02 | 28,32 | 1 | 100 | 171,34 |
| 7109 | 7 | SAN CLEMENTE | 70,79 | 45,72 | 1 | 50 | 167,51 |
| 3103 | 3 | TIERRA AMARILLA | 24,76 | 22,53 | 18,87 | 100 | 166,16 |
| 10202 | 10 | ANCUD | 73 | 27,93 | 15,18 | 50 | 166,11 |
| 5302 | 5 | CALLE LARGA | 25,32 | 21,71 | 17,41 | 100 | 164,44 |
| 6110 | 6 | MOSTAZAL | 18,15 | 17,29 | 28,34 | 100 | 163,78 |
| 6117 | 6 | SAN VICENTE | 65,3 | 43,58 | 29,89 | 25 | 163,77 |
| 5403 | 5 | PAPUDO | 32,68 | 7,61 | 23,02 | 100 | 163,31 |
| 10304 | 10 | PUYEHUE | 1 | 54,42 | 7,83 | 100 | 163,25 |
| 7201 | 7 | CAUQUENES | 76,65 | 17,7 | 17,89 | 50 | 162,24 |
| 14204 | 14 | RÍO BUENO | 66,65 | 42,96 | 1 | 50 | 160,61 |
| 13503 | 13 | CURACAVÍ | 43,49 | 37,86 | 29,08 | 50 | 160,43 |
| 1405 | 1 | PICA | 27,28 | 31,63 | 1 | 100 | 159,91 |
| 7105 | 7 | MAULE | 73,75 | 17,64 | 43,46 | 25 | 159,85 |
| 5105 | 5 | PUCHUNCAVÍ | 27,31 | 11,99 | 14,56 | 100 | 153,86 |
| 8308 | 8 | QUILACO | 1 | 50,36 | 1 | 100 | 152,36 |
| 5606 | 5 | SANTO DOMINGO | 10,05 | 40,79 | 1 | 100 | 151,84 |
| 5405 | 5 | ZAPALLAR | 9,02 | 30,49 | 12,09 | 100 | 151,6 |
| 5102 | 5 | CASABLANCA | 21,33 | 28,59 | 1 | 100 | 150,92 |
| 2302 | 2 | MARÍA ELENA | 28,32 | 9,63 | 12,60 | 100 | 150,55 |



| | | | | | | | |
|-------|----|------------------|-------|-------|-------|-----|--------|
| 5303 | 5 | RINCONADA | 29,78 | 19,31 | 1 | 100 | 150,09 |
| 8303 | 8 | CABRERO | 75,39 | 22,83 | 1 | 50 | 149,22 |
| 2104 | 2 | TALTAL | 37,77 | 10,37 | 1 | 100 | 149,14 |
| 7404 | 7 | PARRAL | 70,65 | 25 | 1 | 50 | 146,65 |
| 14201 | 14 | LA UNIÓN | 64,33 | 28,37 | 3,62 | 50 | 146,32 |
| 3202 | 3 | DIEGO DE ALMAGRO | 32,52 | 6,61 | 6,88 | 100 | 146,01 |
| 8202 | 8 | ARAUCO | 70,82 | 23,36 | 1 | 50 | 145,18 |
| 9108 | 9 | LAUTARO | 53,32 | 26,19 | 14,48 | 50 | 143,99 |
| 8305 | 8 | MULCHÉN | 71,07 | 16,18 | 5,60 | 50 | 142,85 |
| 13603 | 13 | ISLA DE MAIPO | 51,21 | 25,26 | 14,15 | 50 | 140,62 |
| 5401 | 5 | LA LIGUA | 65,36 | 23,98 | 1 | 50 | 140,34 |
| 9112 | 9 | PADRE LAS CASAS | 75,15 | 38,57 | 1 | 25 | 139,72 |
| 7102 | 7 | CONSTITUCIÓN | 70,21 | 20,07 | 24,25 | 25 | 139,53 |
| 13601 | 13 | TALAGANTE | 57,39 | 20,67 | 36,43 | 25 | 139,49 |
| 10201 | 10 | CASTRO | 64,88 | 22,68 | 1 | 50 | 138,56 |
| 8106 | 8 | LOTA | 84,3 | 0,48 | 1,99 | 50 | 136,77 |
| 8205 | 8 | CURANILAHUE | 79,24 | 5,89 | 1 | 50 | 136,13 |
| 7406 | 7 | SAN JAVIER | 72,39 | 25,67 | 12,71 | 25 | 135,77 |
| 6310 | 6 | SANTA CRUZ | 44,68 | 39,91 | 1 | 50 | 135,59 |
| 13602 | 13 | EL MONTE | 50,83 | 16,32 | 15,45 | 50 | 132,6 |
| 13202 | 13 | PIRQUE | 22,77 | 57,45 | 1 | 50 | 131,22 |
| 6106 | 6 | GRANEROS | 70,13 | 9,82 | 1 | 50 | 130,95 |
| 6116 | 6 | REQUINOA | 38,05 | 40,49 | 1 | 50 | 129,54 |
| 2102 | 2 | MEJILLONES | 24,2 | 4,25 | 1 | 100 | 129,45 |
| 8111 | 8 | TOMÉ | 79,68 | 9,44 | 14,42 | 25 | 128,54 |
| 5802 | 5 | LIMACHE | 65,76 | 14,76 | 22,86 | 25 | 128,38 |
| 16103 | 16 | CHILLÁN VIEJO | 66,7 | 9,79 | 1 | 50 | 127,49 |
| 7301 | 7 | CURICÓ | 47,79 | 10,55 | 50,47 | 10 | 118,81 |
| 13501 | 13 | MELIPILLA | 65,23 | 30,72 | 12,44 | 10 | 118,39 |
| 8112 | 8 | HUALPÉN | 53,41 | 0,77 | 38,58 | 25 | 117,76 |
| 9201 | 9 | ANGOL | 76,01 | 6,87 | 7,39 | 25 | 115,27 |
| 13117 | 13 | LO PRADO | 81,87 | 0 | 22,89 | 10 | 114,76 |
| 5701 | 5 | SAN FELIPE | 62,15 | 8,31 | 19,14 | 25 | 114,6 |
| 7304 | 7 | MOLINA | 70,08 | 16,94 | 1 | 25 | 113,02 |
| 13119 | 13 | MAIPÚ | 63,38 | 0,62 | 38,20 | 10 | 112,2 |
| 5601 | 5 | SAN ANTONIO | 53,59 | 5,26 | 27,75 | 25 | 111,6 |
| 9120 | 9 | VILLARRICA | 45,12 | 34,63 | 5,55 | 25 | 110,3 |
| 15101 | 15 | ARICA | 55,52 | 7,28 | 37,17 | 10 | 109,97 |
| 7401 | 7 | LINARES | 67,19 | 17,14 | 13,91 | 10 | 108,24 |
| 6115 | 6 | RENGO | 60,73 | 20,85 | 1 | 25 | 107,58 |
| 13103 | 13 | CERRO NAVIA | 87,01 | 0 | 10,21 | 10 | 107,22 |
| 5502 | 5 | CALERA | 62,3 | 2,76 | 17,11 | 25 | 107,17 |
| 9115 | 9 | PUCÓN | 18,48 | 36,95 | 1 | 50 | 106,43 |
| 4301 | 4 | OVALLE | 65,89 | 20,44 | 9,13 | 10 | 105,46 |
| 13116 | 13 | LO ESPEJO | 75,62 | 0 | 17,70 | 10 | 103,32 |
| 13131 | 13 | SAN RAMÓN | 76,52 | 0 | 1 | 25 | 102,52 |
| 13104 | 13 | CONCHALÍ | 55,76 | 0 | 35,48 | 10 | 101,24 |
| 5501 | 5 | QUILLOTA | 57,39 | 13,19 | 5,19 | 25 | 100,77 |



| | | | | | | | |
|-------|----|---------------------|-------|-------|-------|----|--------|
| 13111 | 13 | LA GRANJA | 78,64 | 0 | 11,90 | 10 | 100,54 |
| 3301 | 3 | VALLENAR | 58,35 | 11,49 | 4,32 | 25 | 99,16 |
| 6301 | 6 | SAN FERNANDO | 46,97 | 13,25 | 13,74 | 25 | 98,96 |
| 13112 | 13 | LA PINTANA | 85,82 | 0 | 1,85 | 10 | 97,67 |
| 13105 | 13 | EL BOSQUE | 78,52 | 0 | 8,88 | 10 | 97,4 |
| 13404 | 13 | PAINE | 35,68 | 35,25 | 1,42 | 25 | 97,35 |
| 11101 | 11 | COIHAIQUE | 58,13 | 12,45 | 1 | 25 | 96,58 |
| 5804 | 5 | VILLA ALEMANA | 70,71 | 1,02 | 14,45 | 10 | 96,18 |
| 8107 | 8 | PENCO | 65,18 | 0,92 | 3,97 | 25 | 95,07 |
| 13121 | 13 | PEDRO AGUIRRE CERDA | 68,62 | 0 | 15,29 | 10 | 93,91 |
| 5301 | 5 | LOS ANDES | 57,88 | 5,35 | 4,92 | 25 | 93,15 |
| 13108 | 13 | INDEPENDENCIA | 36,73 | 0 | 45,82 | 10 | 92,55 |
| 5101 | 5 | VALPARAÍSO | 46,93 | 0,41 | 32,23 | 10 | 89,57 |
| 8103 | 8 | CHIGUAYANTE | 63,29 | 0,2 | 1 | 25 | 89,49 |
| 8301 | 8 | LOS ÁNGELES | 53,22 | 24,69 | 1,18 | 10 | 89,09 |
| 13604 | 13 | PADRE HURTADO | 49,36 | 11,85 | 1 | 25 | 87,21 |
| 13201 | 13 | PUENTE ALTO | 76,09 | 0 | 1 | 10 | 87,09 |
| 1107 | 1 | ALTO HOSPICIO | 70,23 | 2,14 | 2,37 | 10 | 84,74 |
| 8102 | 8 | CORONEL | 55,95 | 2,12 | 12,77 | 10 | 80,84 |
| 13126 | 13 | QUINTA NORMAL | 41,87 | 0 | 28,48 | 10 | 80,35 |
| 13302 | 13 | LAMPA | 17,14 | 19,57 | 32,96 | 10 | 79,67 |
| 13605 | 13 | PEÑAFLORES | 59,95 | 8,28 | 1 | 10 | 79,23 |
| 7101 | 7 | TALCA | 46,79 | 4,66 | 15,32 | 10 | 76,77 |
| 14101 | 14 | VALDIVIA | 58,39 | 6,71 | 1 | 10 | 76,1 |
| 13402 | 13 | BUIN | 29,19 | 13,99 | 22,45 | 10 | 75,63 |
| 9101 | 9 | TEMUCO | 43,87 | 7,34 | 14,31 | 10 | 75,52 |
| 10109 | 10 | PUERTO VARAS | 17,11 | 28,04 | 5,00 | 25 | 75,15 |
| 5801 | 5 | QUILPUÉ | 61,75 | 1,3 | 1 | 10 | 74,05 |
| 5103 | 5 | CONCÓN | 15,04 | 6,35 | 1 | 50 | 72,39 |
| 13106 | 13 | ESTACIÓN CENTRAL | 26,97 | 0 | 33,94 | 10 | 70,91 |
| 3101 | 3 | COPIAPÓ | 40,67 | 1,83 | 17,98 | 10 | 70,48 |
| 8110 | 8 | TALCAHUANO | 29,7 | 0,89 | 29,57 | 10 | 70,16 |
| 16101 | 16 | CHILLÁN | 48,57 | 8,43 | 1,01 | 10 | 68,01 |
| 13401 | 13 | SAN BERNARDO | 39,87 | 1,38 | 16,62 | 10 | 67,87 |
| 2201 | 2 | CALAMA | 25,93 | 3,36 | 26,61 | 10 | 65,9 |
| 13110 | 13 | LA FLORIDA | 46,34 | 0,04 | 9,26 | 10 | 65,64 |
| 10101 | 10 | PUERTO MONTT | 39,87 | 10,52 | 3,62 | 10 | 64,01 |
| 13301 | 13 | COLINA | 12,43 | 19,49 | 22,07 | 10 | 63,99 |
| 13109 | 13 | LA CISTERNA | 33,11 | 0 | 17,84 | 10 | 60,95 |
| 10301 | 10 | OSORNO | 39,25 | 8,57 | 1 | 10 | 58,82 |
| 13122 | 13 | PEÑALOLÉN | 36,75 | 0 | 11,95 | 10 | 58,7 |
| 6101 | 6 | RANCAGUA | 43,47 | 2,94 | 1 | 10 | 57,41 |
| 4102 | 4 | COQUIMBO | 39,23 | 6,04 | 1 | 10 | 56,27 |
| 13101 | 13 | SANTIAGO | 7,05 | 0 | 38,41 | 10 | 55,46 |
| 6108 | 6 | MACHALÍ | 26,33 | 1,59 | 1 | 25 | 53,92 |
| 4101 | 4 | LA SERENA | 32,6 | 9,75 | 1 | 10 | 53,35 |
| 13102 | 13 | CERRILLOS | 22,62 | 0 | 2,89 | 25 | 50,51 |
| 13129 | 13 | SAN JOAQUÍN | 24,53 | 0 | 13,85 | 10 | 48,38 |



| | | | | | | | |
|-------|----|---------------------|-------|------|-------|----|-------|
| 8108 | 8 | SAN PEDRO DE LA PAZ | 35,93 | 0,15 | 1 | 10 | 47,08 |
| 12101 | 12 | PUNTA ARENAS | 31,05 | 4,95 | 1 | 10 | 47 |
| 8101 | 8 | CONCEPCION | 17,51 | 2,12 | 16,35 | 10 | 45,98 |
| 13124 | 13 | PUDAHUEL | 30,93 | 1,87 | 2,97 | 10 | 45,77 |
| 13130 | 13 | SAN MIGUEL | 13,01 | 0 | 22,54 | 10 | 45,55 |
| 13125 | 13 | QUILICURA | 19,52 | 0,26 | 15,70 | 10 | 45,48 |
| 13118 | 13 | MACUL | 22,34 | 0 | 11,25 | 10 | 43,59 |
| 2101 | 2 | ANTOFAGASTA | 17,71 | 1,44 | 12,96 | 10 | 42,11 |
| 13113 | 13 | LA REINA | 7,33 | 0 | 24,44 | 10 | 41,77 |
| 13128 | 13 | RENCA | 30 | 0 | 1 | 10 | 41 |
| 13127 | 13 | RECOLETA | 19,99 | 0 | 6,36 | 10 | 36,35 |
| 5109 | 5 | VIÑA DEL MAR | 10,39 | 0 | 12,03 | 10 | 32,42 |
| 13132 | 13 | VITACURA | 3,01 | 0 | 1 | 25 | 29,01 |
| 1101 | 1 | IQUIQUE | 10,85 | 1,69 | 1 | 10 | 23,54 |
| 13120 | 13 | ÑUÑO A | 9,43 | 0 | 1 | 10 | 20,43 |
| 13107 | 13 | HUECHURABA | 9,06 | 0,08 | 1 | 10 | 20,14 |
| 13123 | 13 | PROVIDENCIA | 3,67 | 0 | 1 | 10 | 14,67 |
| 13115 | 13 | LO BARNECHEA | 2,28 | 0,69 | 1 | 10 | 13,97 |
| 13114 | 13 | LAS CONDES | 2,53 | 0 | 1 | 10 | 13,53 |

DECRETO:

ARTÍCULO PRIMERO: Para efectos de lo dispuesto sobre el factor nivel de profesionalización municipal, en el literal c) del artículo 11 del Decreto Supremo N° 403, del entonces Ministerio del Interior, de 26 de mayo de 2009, el promedio nacional de proporción de profesionales en relación al total del personal municipal es 36,47.

ARTÍCULO SEGUNDO: Sólo para efectos de lo dispuesto en la Ley N° 20.330 y su reglamento, el puntaje de corte para el año 2024 es de 130,00 puntos. En consecuencia, todas aquellas comunas que logren un puntaje superior al guarismo señalado se considerarán como de menor nivel de desarrollo.

ARTÍCULO TERCERO: Durante el año 2024, se considerarán como comunas de menor nivel de desarrollo las siguientes:

| REGIÓN | COMUNAS |
|-----------------------|---|
| De Arica y Parinacota | GENERAL LAGOS, CAMARONES Y PUTRE. |
| De Tarapacá | CAMIÑA, COLCHANE, HUARA, POZO ALMONTE Y PICA. |
| De Antofagasta | OLLAGÜE, SIERRA GORDA, SAN PEDRO DE ATACAMA, TOCOPILLA, TALTAL Y MARÍA ELENA. |



| REGIÓN | COMUNAS |
|---|--|
| De Atacama | ALTO DEL CARMEN, FREIRINA, CHAÑARAL, CALDERA, HUASCO, TIERRA AMARILLA Y DIEGO DE ALMAGRO. |
| De Coquimbo | PAIGUANO, RÍO HURTADO, CANELA, COMBARBALÁ, VICUÑA, PUNITAQUI, LA HIGUERA, LOS VILOS, MONTE PATRIA, SALAMANCA, ANDACOLLO E ILLAPEL. |
| De Valparaíso | JUAN FERNÁNDEZ, PETORCA, SANTA MARÍA, EL TABO, PUTAENDO, CARTAGENA, ISLA DE PASCUA, CATEMU, PAPUDO, PANQUEHUE, OLMUÉ, LLAILLAY, CABILDO, SAN ESTEBAN, NOGALES, EL QUISCO, HIJUELAS, ALGARROBO, LA CRUZ, QUINTERO, CALLE LARGA, CASABLANCA, SANTO DOMINGO, ZAPALLAR, LA LIGUA, PUCHUNCAVÍ Y RINCONADA. |
| Del Libertador General Bernardo O'Higgins | NAVIDAD, PUMANQUE, PAREDONES, PLACILLA, LOLOL, COINCO, COLTAUCO, PICHILEMU, MALLOA, PALMILLA, QUINTA DE TILCOCO, CHÉPICA, PICHIDEGUA, LA ESTRELLA, CODEGUA, MARCHIHUE, LITUECHE, PERALILLO, LAS CABRAS, OLIVAR, DOÑIHUE, MOSTAZAL, PEUMO, CHIMBARONGO, SAN VICENTE, SANTA CRUZ, GRANEROS Y NANCAGUA. |
| Del Maule | RETIRO, CUREPTO, YERBAS BUENAS, CHANCO, VILLA ALEGRE, PELLUHUE, COLBÚN, PENCAHUE, RÍO CLARO, RAUCO, LONGAVÍ, SAN RAFAEL, EMPEDRADO, PELARCO, VICHUQUÉN, LICANTÉN, SAGRADA FAMILIA, HUALAÑÉ, ROMERAL, MAULE, CAUQUENES, TENO, SAN CLEMENTE, SAN JAVIER, PARRAL Y CONSTITUCIÓN. |
| De Bío Bío. | ANTUCO, ALTO BÍO BÍO, TIRÚA, FLORIDA, YUMBEL, CONTULMO, QUILACO, QUILLECO, NEGRETE, SANTA JUANA, SANTA BÁRBARA, SAN ROSENDO, LAJA, LEBU, HUALQUI, LOS ÁLAMOS, TUCAPEL, CAÑETE, NACIMIENTO, LOTA, CABRERO, ARAUCO, MULCHÉN Y CURANILAHUE. |
| Del Ñuble | QUILLÓN, TREGUACO, ÑIQUÉN, NINHUE, COBQUECURA, PORTEZUELO, COIHUECO, RÁNQUIL, SAN, IGNACIO, EL CARMEN, SAN FABIÁN, QUIRIHUE, PINTO, BULNES, SAN NICOLÁS, COELEMU, PEMUCO, YUNGAY Y SAN CARLOS. |
| De La Araucanía | TOLTÉN, TEODORO SCHMIDT, SAAVEDRA, CARAHUE, FREIRE, CURARREHUE, CHOLCHOL, LONQUIMAY, GALVARINO, LOS SAUCES, ERCILLA, LUMACO, MELIPEUCO, PERQUENCO, PURÉN, CUNCO, CURACAUTÍN, GORBEA, LONCOCHE, PITRUFQUÉN, VICTORIA, TRAIGUÉN, COLLIPULLI, RENAICO, VILCÚN, NUEVA IMPERIAL, LAUTARO Y PADRE LAS CASAS. |
| De Los Ríos | MARIQUINA, LAGO RANCO, LOS LAGOS, FUTRONO, CORRAL, MÁFIL, LANCO, PAILLACO, PANGUIPULLI, RÍO BUENO Y LA UNIÓN. |
| De Los Lagos | SAN JUAN DE LA COSTA, LOS MUERMOS, CURACO DE VÉLEZ, CHAITÉN, PUERTO OCTAY, MAULLÍN, QUEMCHI, HUALAIHUÉ, QUEILÉN, QUINCHAO, COCHAMÓ, SAN PABLO, DALCAHUE, FUTALEUFÚ, CHONCHI, PALENA, RÍO NEGRO, FRESIA, CALBUCO, LLANQUIHUE, QUELLÓN, ANCUD, PURRANQUE, FRUTILLAR, PUYEHUE, PUQUELDÓN Y CASTRO. |



| REGIÓN | COMUNAS |
|--|--|
| De Aysén del General Carlos Ibáñez del Campo | O'HIGGINS, TORTEL, RÍO IBÁÑEZ, LAGO VERDE, CHILE CHICO, COCHRANE, AISÉN, CISNES Y GUAITECAS. |
| De Magallanes y Antártica Chilena | TIMAUKEL, SAN GREGORIO, PRIMAVERA, TORRES DEL PAINE, RÍO VERDE, LAGUNA BLANCA, CABO DE HORNOS, PORVENIR Y NATALES. |
| Metropolitana de Santiago | SAN PEDRO, TILTI, MARÍA PINTO, ALHUÉ, SAN JOSÉ DE MAIPO, CALERA DE TANGO, CURACAVÍ, ISLA DE MAIPO, EL MONTE, PIRQUE Y TALAGANTE. |


ARTÍCULO CUARTO: El número máximo de personas, para el año 2024 susceptibles de ser beneficiarias de la Ley N° 20.330, que Fomenta que Profesionales y Técnicos Jóvenes Presten Servicios en las Comunas con Menores Niveles de Desarrollo del País, en cada una de las regiones en que se divide el Territorio de la República, es el siguiente:


| REGIÓN | N° MÁXIMO BENEFICIARIOS |
|--|-------------------------|
| De Arica y Parinacota | Cuatro (4) |
| De Tarapacá | Seis (6) |
| De Antofagasta | Nueve (9) |
| De Atacama | Nueve (9) |
| De Coquimbo | Dieciséis (16) |
| De Valparaíso | Treinta y cinco (35) |
| Del Libertador General Bernardo O'Higgins | Treinta y ocho (38) |
| Del Maule | Treinta y cinco (35) |
| De Ñuble | Veinticinco (25) |
| Del Biobío | Treinta y dos (32) |
| De La Araucanía | Treinta y ocho (38) |
| De Los Ríos | Catorce (14) |
| De Los Lagos | Treinta y cinco (35) |
| De Aysén del General Carlos Ibáñez del Campo | Doce (12) |
| De Magallanes y Antártica Chilena | Doce (12) |
| Metropolitana de Santiago | Catorce (14) |

ANÓTESE, TÓMESE RAZÓN Y PUBLÍQUESE


**GABRIEL BORIC FONT
PRESIDENTE DE LA REPÚBLICA**


**CAROLINA MONTSERRAT TOHÁ MORALES
MINISTRA DEL INTERIOR Y SEGURIDAD PÚBLICA**


**MARIO MARCEL CULLELL
MINISTRO DE HACIENDA**


PPF/DLR/DDE/MPR/FPR/VA/MFV/FMG
DISTRIBUCIÓN:

1. Ministra del Interior y Seguridad Pública.
2. Ministro de Hacienda.
3. Subsecretaría de Desarrollo Regional y Administrativo.
4. Jefe de la División de Municipalidades SUBDERE.
5. Fiscal SUBDERE.
6. Encargada Unidad de Bonos Funcionarios Municipales SUBDERE.
7. Jefe Departamento Finanzas Municipales SUBDERE.
8. Oficina de Partes SUBDERE.

(EXP E6968/2024)

M. HACIENDA OF PARTES
03.07.2024 11:49

MINISTERIO DE HACIENDA
UNIDAD OFICINA DE PARTES
03 JUL 2024
DIGITALIZADO

MAC
DE PF
17 OCT 2024
DIGITALIZADO